

地図の記号

問題 プリント 1

都道府県庁

郵便局

市役所

病院

町村役場

博物館

官公署

図書館

裁判所

銀行

検察庁

記念碑

税務署

煙突

气象台

小中学校

消防署

高等学校

保険所

大学

警察署

短期大学

交番

高等専門学校

日付

年

月

日

名前

地図の記号

問題 プリント 2

<input type="checkbox"/>	老人ホーム	<input type="checkbox"/>	高塔
<input type="checkbox"/>	神社	<input type="checkbox"/>	三角点
<input type="checkbox"/>	寺院	<input type="checkbox"/>	油井・ガス井
<input type="checkbox"/>	鳥居	<input type="checkbox"/>	灯台
<input type="checkbox"/>	自衛隊	<input type="checkbox"/>	墓地
<input type="checkbox"/>	工場	<input type="checkbox"/>	重要港
<input type="checkbox"/>	倉庫	<input type="checkbox"/>	地方港
<input type="checkbox"/>	発電所	<input type="checkbox"/>	漁港
<input type="checkbox"/>	電報・電話局	<input type="checkbox"/>	渡船(フェリー)
<input type="checkbox"/>	水準点	<input type="checkbox"/>	渡船(その他の旅客船)
<input type="checkbox"/>	電子基準点	<input type="checkbox"/>	起重機
<input type="checkbox"/>	電波塔	<input type="checkbox"/>	風車

日付

年

月

日

名前

城跡

畑

史跡・名勝・天然記念物

果樹園

立像

桑畑

温泉

茶畑

噴火口・噴気口

広葉樹林

採鉱地

針葉樹林

採石地

ハイマツ地

材料置場

竹林

抗口

笹地

森林管理所

ヤシ科樹林

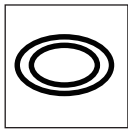
田

荒地

その他の樹木

地図の記号

解答 プリント 1



都道府県庁



市役所



町村役場



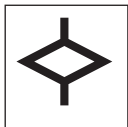
官公署



裁判所



検察庁



税務署



気象台




消防署



保険所



警察署



交番



郵便局



病院



博物館



図書館



銀行



記念碑



煙突



小中学校



高等学校



大学



短期大学



高等専門学校

地図の記号

解答プリント2



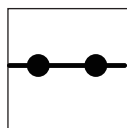
老人ホーム



神社




寺院




鳥居




自衛隊



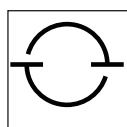
工場




倉庫



発電所



電報・電話局



水準点



電子基準点



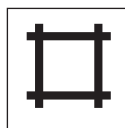
電波塔




高塔



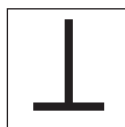
三角点



油井・ガス井




灯台




墓地



重要港



地方港



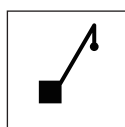
漁港



渡船(フェリー)



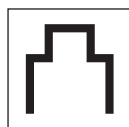
渡船(その他の旅客船)




起重機



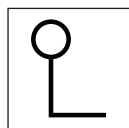
風車



城跡



史跡・名勝・天然記念物



立像



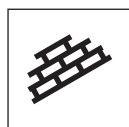
温泉




噴火口・噴気口



採鉱地



採石地



材料置場



抗口



森林管理所



田




畑



果樹園



桑畑



茶畑




広葉樹林




針葉樹林



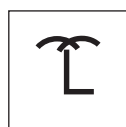
ハイマツ地



竹林



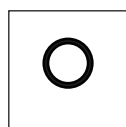
笹地



ヤシ科樹林



荒地



その他の樹木